



**OAXACA**  
GOBIERNO DEL ESTADO

---

# Diagnóstico Sierra Norte

---



**PLAN ESTATAL DE  
DESARROLLO**

2 0 2 2 - 2 0 2 8





# Características generales



**Total de población:**

**177,079**  
personas



**Número de municipios que integran la región:**

**68**  
Municipios



**Población de niñas niños y adolescentes:**

**60,449**  
niñas, niños y adolescentes

Población de 0 a 17 años de edad



**Población joven**

**39,989**  
personas

Población de 15 a 29 años de edad



**Población de adultos mayores:**

**20,429**  
personas

Población de 65 y más años de edad

**92,440**

Mujeres

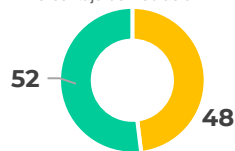


**84,639**

Hombres



Porcentaje de Población



■ Hombres ■ Mujeres

**4.3 %**  
De la población total de Estado



Grado de rezago social 2020 por municipio

Fuente: CONEVAL 2020



**Muy alto** **8** (11.8 %)



**Alto** **17** (25 %)



**Medio** **20** (29.4 %)



**Bajo** **21** (30.9%)



**Muy Bajo** **2** (2.9 %)

**34.1 %**

De la población total de la región



**Población afrodescendiente:**

**2,835**  
personas

**1.6%**  
De la población total de la región

**22.6%**

De la población total de la región



**Población con alguna discapacidad:**

**12,410**  
personas

**7 %**  
De la población total de la región

**11.5%**

De la población total de la región



**Población indígena:**  
Población hablante de lengua indígena

**122,444**  
personas

**69.1 %**  
De la población total de la región

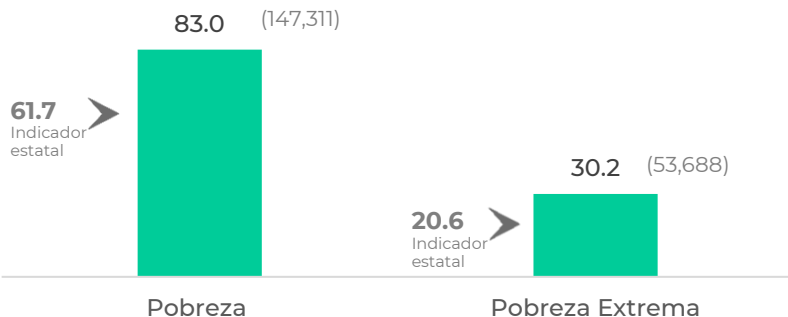
Fuente: Censo de Población y Vivienda 2020. INEGI



# Principales indicadores de pobreza

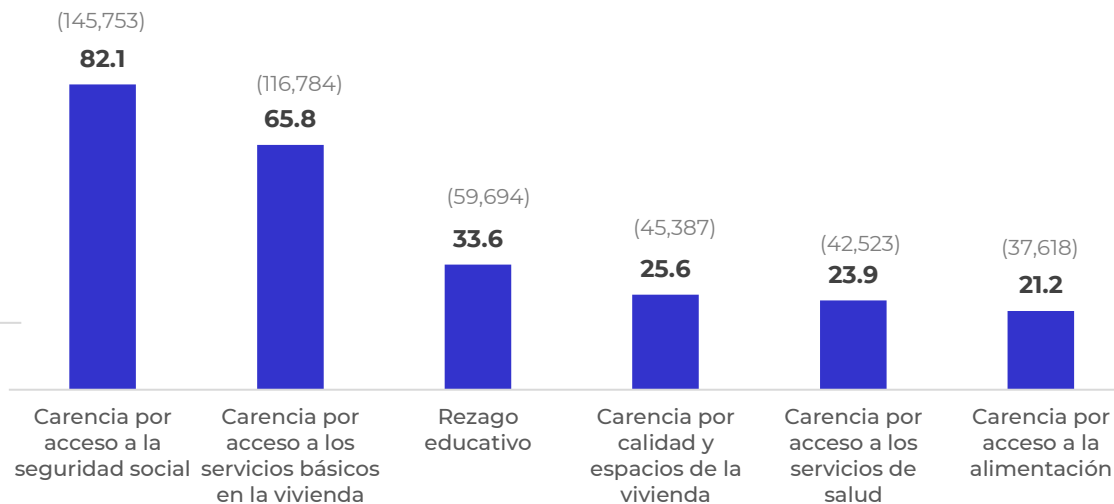
## Población en situación de pobreza y pobreza extrema (2020)

Porcentaje de población

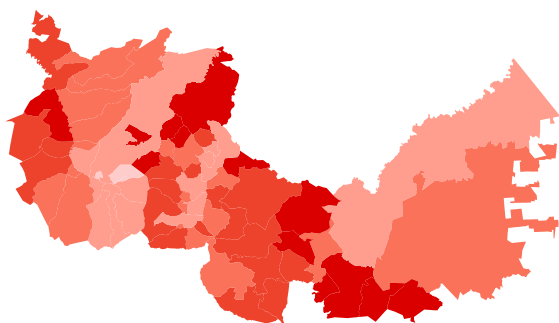


## Carencias sociales (2020)

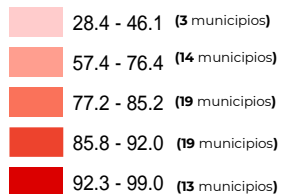
Porcentaje de población



## Pobreza por municipio (2020)



Rango de pobreza por municipio



## Municipios con mayor porcentaje de pobreza (2020)

No	Municipio	Porcentaje de pobreza	Población en pobreza	Lugar a nivel estatal
1	San Lucas Camotlán	99	3,156	4
2	San Miguel Yotao	97.6	571	20
3	San Miguel Quetzaltepec	95.8	6,985	56



# Principales indicadores en materia económica

## Población económicamente activa:

**67,551**  
personas

Fuente: Censo de Población y Vivienda 2020. INEGI

**1,035** (1.5 %)

Personas  
desocupadas

**66,516** (98.5%)  
Persona Ocupadas

## Unidades económicas:

**8,097**  
Unidades

Fuente: Directorio Estadístico  
Nacional de Unidades Económicas  
(DENUE). INEGI

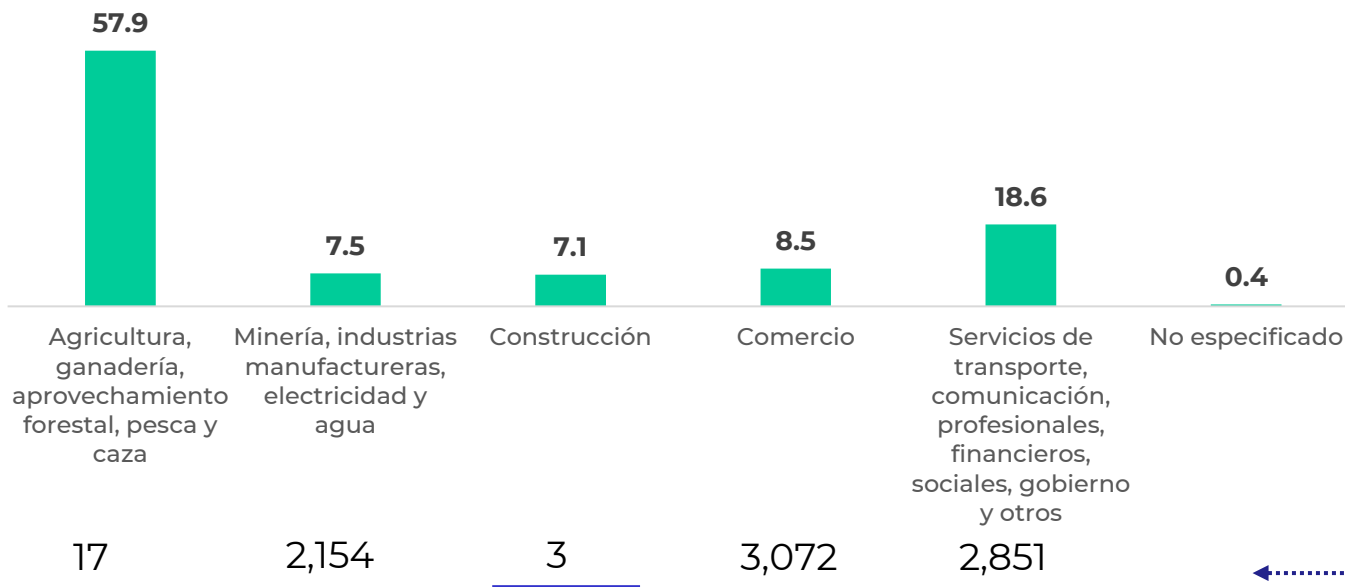
**5** (0.1%)

Unidades con mas de  
100 empleados

**7,421** (91.7%)

Unidades con 5 o  
menos empleados

Porcentaje de población ocupada por tipo de empleo





# Principales problemas

---

- De acuerdo a los resultados más recientes (2020) de la medición multidimensional de la pobreza a nivel municipal, publicados por el Consejo Nacional de Evaluación de la Política de Desarrollo Social (CONEVAL), el 83% de la población que reside en la región de la Sierra Norte se encuentra caracterizada en una situación de pobreza; es decir 8 de cada 10 habitantes, en tanto que el 30.2 % se ubica en una condición de pobreza extrema.
- La proporción de población en situación de pobreza de la región, la coloca como la tercera región mas pobre del Estado y también ubica a éste indicador en 21.3 puntos porcentuales por arriba del registrado a nivel estatal (61.7%)
- La carencia de acceso a la seguridad social es la carencia social con mayor incidencia en la población de la región, seguido de la carencia por servicios básicos de la vivienda y el rezago educativo.





# Principales potencialidades

---

- La región posee un gran potencial para fortalecer el mercado en materia de ecoturismo y el turismo de aventura, derivado de la riqueza de los recursos naturales con los que cuenta y los pueblos mágicos que han sido declarados en la región.
- Derivado de la riqueza cultural y natural de sus comunidades, es deseable ampliar la estructura comunitaria para el aprovechamiento sustentable de los bosques de la región
- 
- La región debe fortalecer el desarrollo agroindustrial de los frutos de climas fríos que se dan en la región (durazno, pera y ciruela).





# Principales problemas / potencialidades

## Situación de niñas, niños y adolescentes en la región



### Problemática

- En la región de la Sierra Norte, el 7.8 % de la población entre 3 y 14 años no asiste a la escuela.



### Potencialidades

- Riqueza cultural y natural de sus comunidades